

## Sintesi

Stampare | Inviare per e-mail | Aggiungere a Il Mio ViaMichelin

**Partenza** Genova — Autostrada Milano-Genova

**Arrivo** Genova — Piazza della Chiesa di Murta

Data: **15/08/2007**

Tipo di auto: Automobile, Utilitaria

Itinerario: [Consigliato da Michelin](#)

### Tempo e Distanza

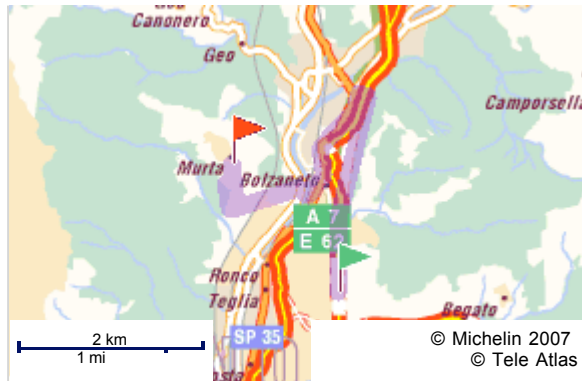
Tempo: **00h10** - 00h00 su strade a scorrimento veloce

Distanza: **6km** - 0.9km su strade a scorrimento veloce

Costo 0.91 EUR

Costo carburante: 0.91 EUR

[Modificare la ricerca](#) | [Itinerario di ritorno](#)



[Seguire l'itinerario sulla mappa](#)

## Il tuo foglio di viaggio

Partenza: Genova, Autostrada Milano-Genova			
1	 	Continuare su: <b>A7 / E62</b>	3km
		Prendere l'uscita in direzione: <b>GENOVA BOLZANETO</b>	0.9km 00h00
2		Alla rotonda, prendere la 2° uscita Continuare su: <b>SP35</b>	3km 00h03
			0.6km



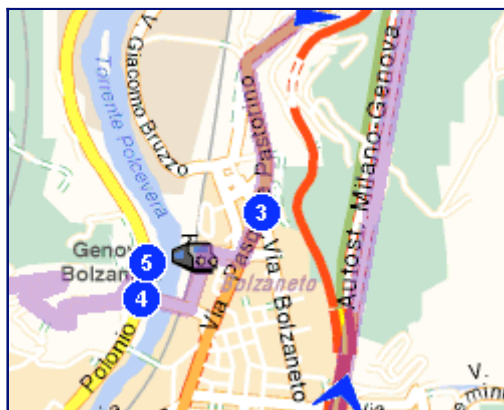
3

A **Genova**, continuare

0.4km

3.5km

00h04



Prendere **SP35 / Via Pasquale Pastorino**

(0.1km)



Girare a destra: **Via Giovanni Battista Custo**

(0.2km)



Girare a destra: **Ponte San Francesco**

(0.1km)

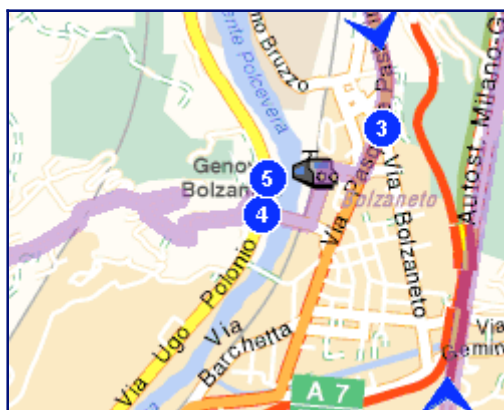
4

Girare a destra: **Via Al Santuario di Nostra Signora della Guardia**

<0.1km

4km

00h05



5

Girare a sinistra: **Via Antonietta Massuccone Mazzini**

1.1km

4km

00h05

6

Continuare su: **Via Doge Giovanni Da Murta**

0.9km

5km

00h08

7

**Entrare in Murta**

&lt;0.1km

6km 00h10

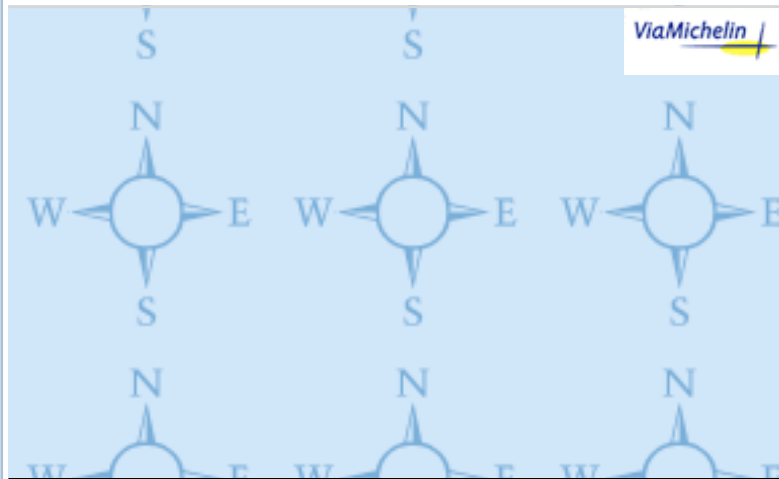
Continuare su: **Via Doge Giovanni Da Murta**

(&lt;0.1km)

6km 00h10

**Arrivo: Murta, Piazza della Chiesa di Murta**

6km 00h10



Prenota il tuo albergo all'arrivo



Turismo nelle vicinanze



Data d'arrivo

Data di partenza

Numero di persone: [Altri criteri](#)**Cercare**

Le direzioni menzionate devono essere considerate unicamente come indicazioni.

Questo itinerario tiene conto dei principali lavori in corso o interruzioni stradali previste per la data specificata sulle principali reti viarie in Italia, Francia e Germania. I tempi di percorrenza indicati non tengono conto di pause, fermate o rallentamenti dovuti ad agenti esterni (traffico, meteo,...). L'indicazione della posizione dei radar fissi (disponibile in Francia) è stata realizzata in collaborazione con la Sécurité Routière. Per la vostra sicurezza, rispettate i limiti di velocità e ricordate di fare una sosta ogni due ore.

[Per consultare i consigli di sicurezza.](#)